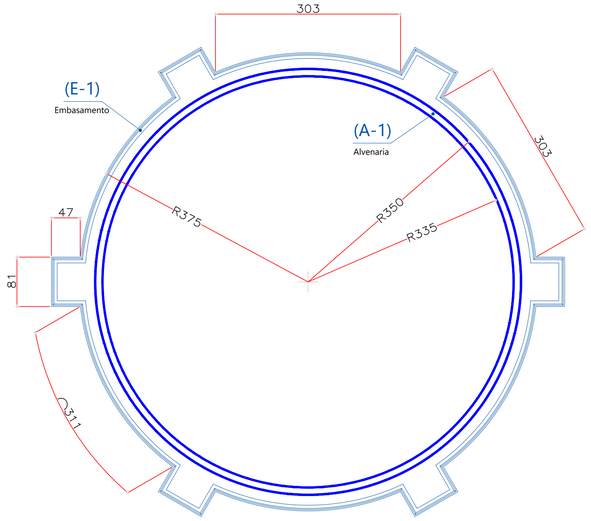

PLANTA DO LAGO - Emb. (E-1)

Esc. 1/25

Total =18,66ml

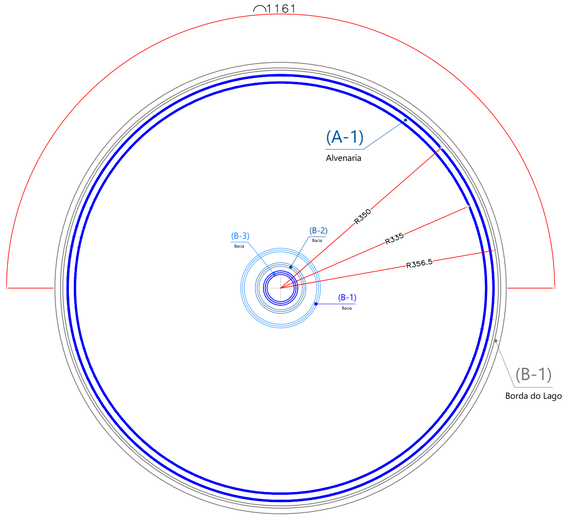

PLANTA; MOLDURA DA BORDA - (B-1)

Esc. 1/25

Total = 23,22ml

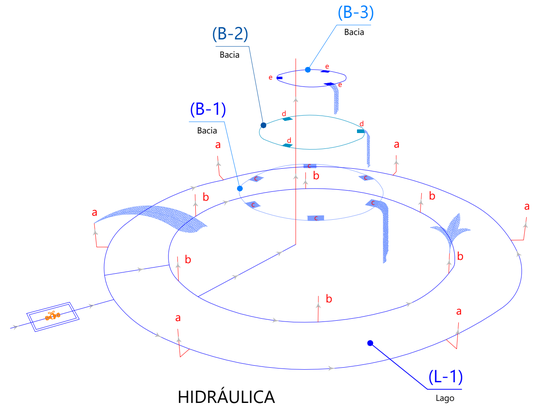

HIDRÁULICA

Situação Esquemática
(sem escala)

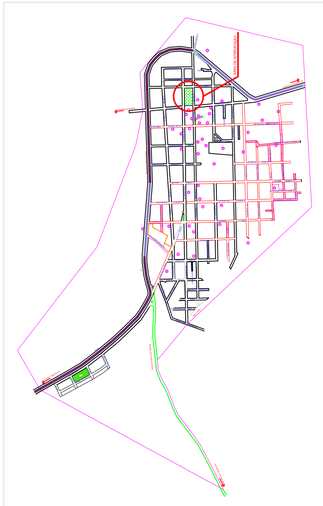

LOCALIZAÇÃO:

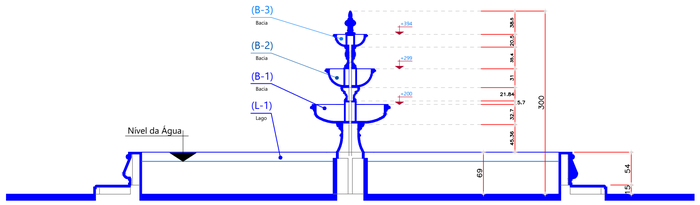

CORTE TRANSVERSAL

Esc. 1/25



ELEVAÇÃO

Esc. 1/50

MOLDURA BORDA DO LAGO - (B-1)

Esc. 1/5

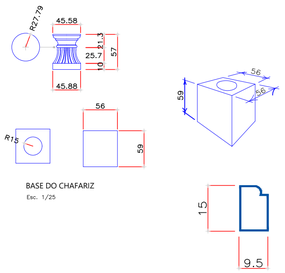

BASE DO CHAFARIZ

Esc. 1/25

MOLDURA EMBASAMENTO

Esc. 1/5

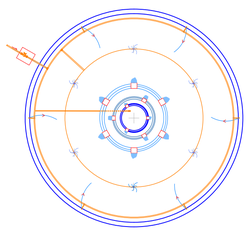

Esquema hidráulico

Esc. 1/100

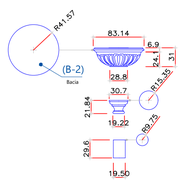

CONJUNTO BACIA - (B-2)

Esc. 1/25

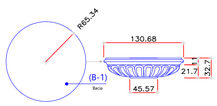

CONJUNTO BACIA - (B-1)

Esc. 1/50

FECHO DO LAGO

Esc. 1/25

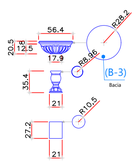

CONJUNTO BACIA - (B-3)

Esc. 1/25

PRAÇA CORONEL EUGÊNIO JOSÉ DE CARVALHO

RUA AGENOR FRIZO

ÁREA PARA INSTALAÇÃO DO CHAFARIZ

IGREJA

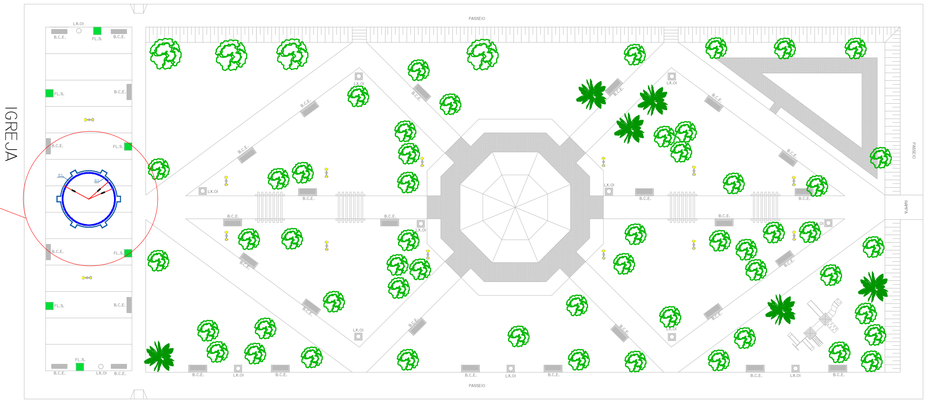

RUA AMÂNCIO ALVES

RUA EDUARDO BERTONI JR

PREFEITURA DO MUNICÍPIO
SALTO DO ITARARÉ

ASSESSORIA DE PLANEJAMENTO

* QUALQUER ALTERAÇÃO NO PROJETO ARQUITETÔNICO, SEM PRÉVIO CONSENTIMENTO DO RESPONSÁVEL TÉCNICO, IMPLICA NO CANCELAMENTO DA RRT (REGISTRO DE RESPONSABILIDADE TÉCNICA).
* NA OCORRÊNCIA DE DÚVIDAS SOBRE TODO E QUALQUER SERVIÇO, DEVERÁ SER CONSULTADO O RESPONSÁVEL TÉCNICO, ANTES DA EXECUÇÃO.
* O PROFISSIONAL HABILITADO, RESERVA OS DIREITOS AUTORAIS E PATRIMONIAIS SOBRE O PROJETO ARQUITETÔNICO, AO ARTIGO 184 DO CÓDIGO PENAL E LEI Nº 5.988 DO CÓDIGO CIVIL.
* A CONTRATAÇÃO DE MÃO-DE-OBRA E A COMPRA DOS MATERIAIS NÃO É RESPONSABILIDADE DO ARQUITETO.
* REFERENTE A EXECUÇÃO DA OBRA, INICIALMENTE O LOCAL DE ATERRO DEVE SER COMPACTADO EM CAMADAS DE 20 CM DE TERRA PURA, PARA QUE FUTURAMENTE NÃO OCORRAM TRINCAS E SOLAPAMENTO DO PISO.

CARIMBO:

ASSINATURA:

gov.br Documento assinado digitalmente
MURILO CARVALHO DOMICIANO
Data: 10/05/2023 10:31:30-0300
Verifique em https://validar.iti.gov.br

RESPONSÁVEL TÉCNICO
MURILO DOMICIANO
ENGENHEIRO CIVIL
CREA PR-176781/D

TÍTULO:
PRAÇA CORONEL EUGÊNIO JOSÉ DE CARVALHO

TIPO DE OBRA:	DESENHO:
CHAFARIZ	MURILO
REFERÊNCIA:	DATA:
CHAFARIZ	05/05/23

LOCAL DA OBRA:	ÁREA:	ESCALA(S):
RUA EDUARDO BERTONI JUNIOR		INDICADAS
CIDADE/ESTADO DA OBRA:		FOLHA:
SALTO DO ITARARÉ / PR		ÚNICA

PREFEITURA MUNICIPAL DO SALTO DO ITARARÉ- PARANÁ